A scenic view of a rocky coastline. In the foreground, a large, dark, rounded boulder sits in the calm, blue water, its reflection clearly visible. The water extends to the horizon, where more rocky islands and a line of trees are visible under a clear sky. The overall atmosphere is peaceful and natural.

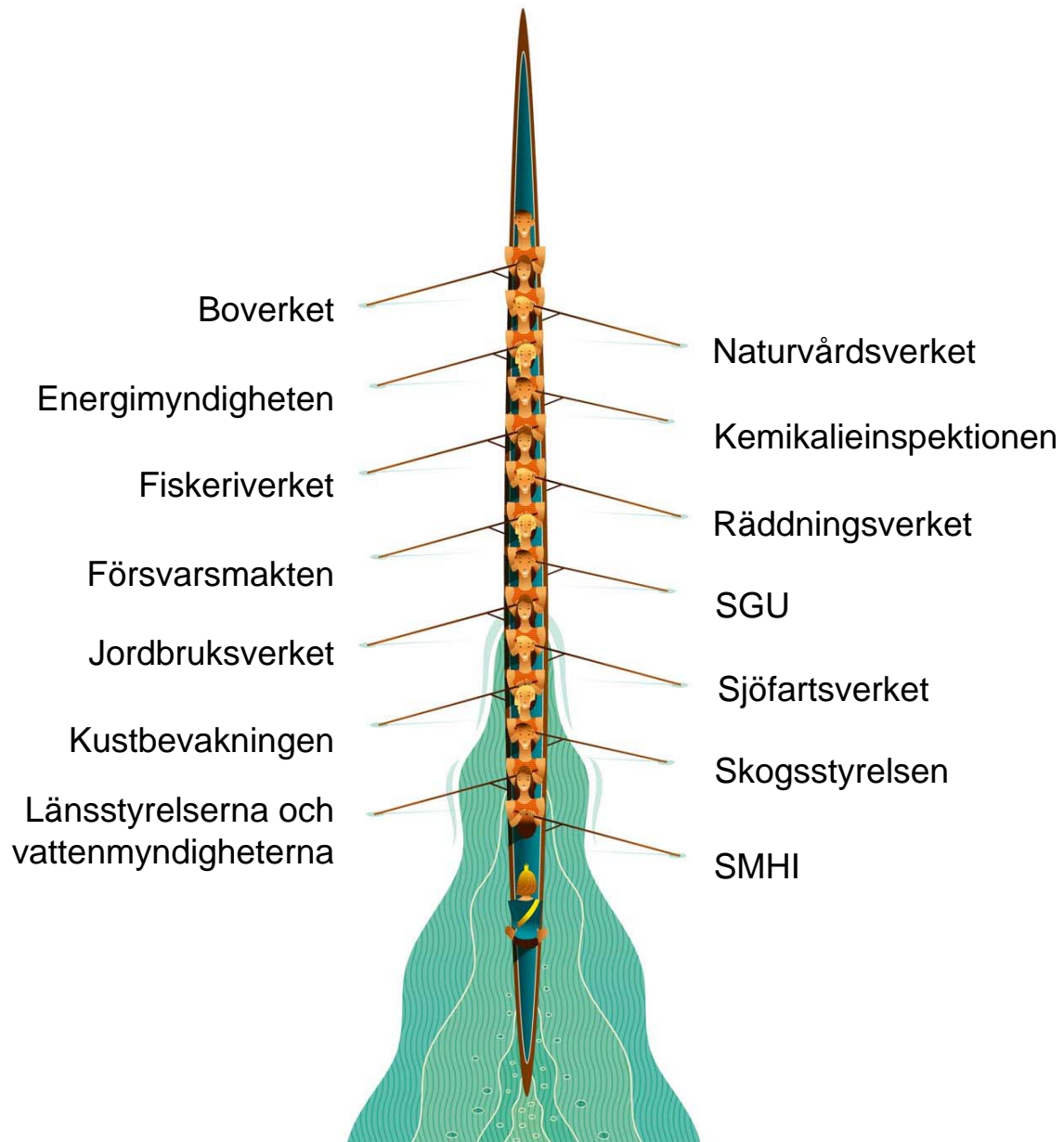
Fixa de värsta avloppen först- Aktionsplanen för havsmiljön

SFL:s Vattendagar i Malmö 2006

Ulrika Hagbarth, Naturvårdsverket

Syften med Aktionsplan för havsmiljön

- Att ta fram fler förslag på konkreta åtgärder för havsmiljön
- Att föreslå hur myndigheter på ett effektivare sätt kan samverka för en bättre havsmiljö



Övergödning

- Ett av de allvarligaste problemen i Östersjön
- Källor: jordbruk, avlopp, luftburet kväve, erosion, syrgasfria bottnar etc.
- Olika skolor för både orsaker och åtgärder
- Internationella insatser. Mycket jobb på NV, t.ex. Baltic Sea Action Plan (HELCOM)
- Ramdirektivet för vatten, åtgärdsplaner till 2009. Vattenmyndigheterna.



Övergödning

1. Finn de områden som göder havet mest
2. Fixa de värsta avloppen först
3. Gör rätt val av tvättmedel lätt
4. Hjälp jordbrukarna att behålla fosfor
5. Skapa rätt våtmarker på rätt plats
6. Övertyga om minskning av kväveutsläpp till luft
7. Minska utsläppen till luft från sjöfarten

Fiske och biologisk mångfald

8. Stoppa båtburna främmande arter
9. Skona hotade djuphavsfiskar
10. Reglera antalet fiskedagar
11. Förbehåll visst fiske för passiva redskap
12. Inför fiskekonto för stabilare ekonomi
13. Starta yrkesutbildning för fiskare

Farliga ämnen

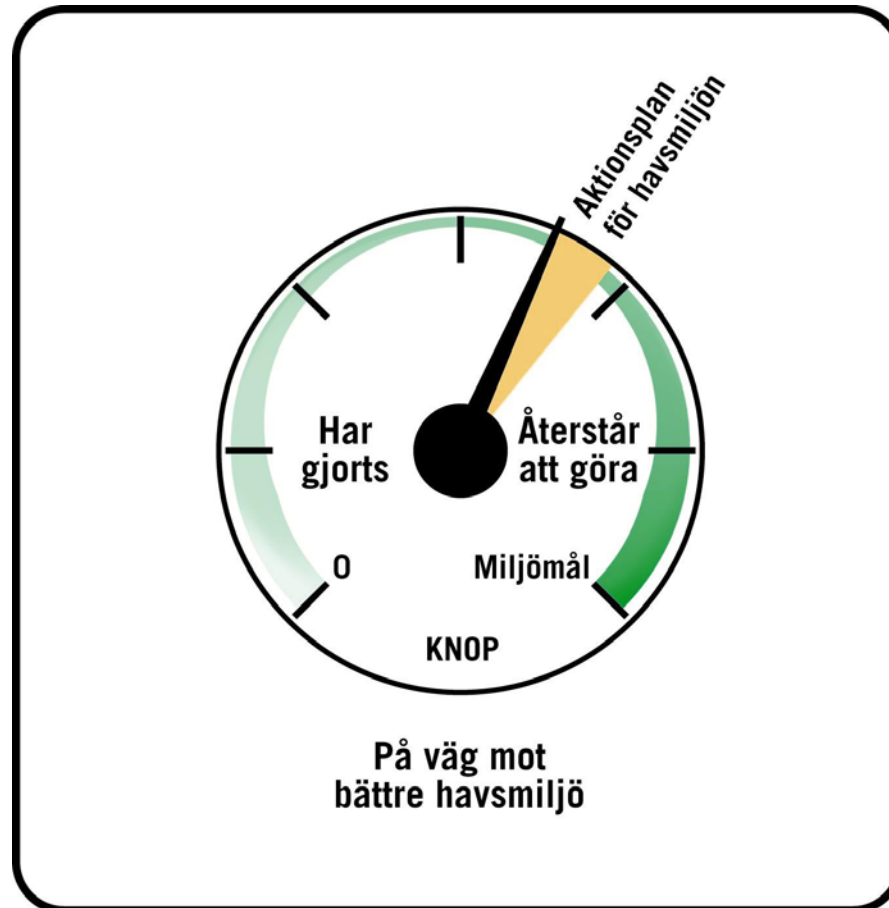
- 14. Införliva EU-direktiv om vissa farliga ämnen
- 15. Marknadsför miljöanpassad båtbensin
- 16. Minska riskerna med farliga båtbottnfärger
- 17. Finn farliga ämnen i hamnar
- 18. Håll bättre koll på sjöfarten

Kunskap och samordning (1/2)

19. Förbättra samordningen av mätningar
20. Se över sekretessen kring vattendjup
21. Förbättra tillgängligheten till miljödata
22. Komplettera kunskapen om vattendjup
23. Undersök bottnarnas geologi och kemi
24. Beskriv naturen under ytan
25. Forska om fosfor i jordbruket

Kunskap och samordning (2/2)

- 26. Forska om biologiska dominoeffekter i havet
- 27. Erbjud vetenskapligt stöd för beslut
- 28. Utse myndighetsansvar för öppet hav
- 29. Starta havsmiljöråd och samordningsgrupp
- 30. Skapa en pådrivande internationell agenda



Naturvårdsverkets havsmiljöarbete



Havsmiljöenheten, ny sedan 1 sept.




N avd ca 80 personer

Nh är 9+5 (vakanta)

Havsmiljöenhetens ansvarsområden



- Ansvar för miljömålet "Hav i balans samt kust och skärgård", men jobbar "Ingen övergödning" och "Giffri miljö".
- Stort samordningsansvar internationellt och nationellt
- Åtgärdsinriktad arbete
- Samordna NVs arbete med övergödning
- Samordna NVs arbete med miljögifter
- Marint skyddade områden, kustzonsförvaltning
- Främmande arter
- Kunskapsuppbyggande
- Ärendehantering, fisk, vindkraft, gasledning, vattenbruk etc.

A photograph of a sunset over a large body of water. The sun is a bright, glowing orb on the right side of the horizon, casting a shimmering path of light across the water's surface. The sky is filled with soft, wispy clouds, and the overall color palette is dominated by warm yellows, oranges, and blues. The word "Tack!" is centered in the middle of the image in a simple, black, sans-serif font.

Tack!